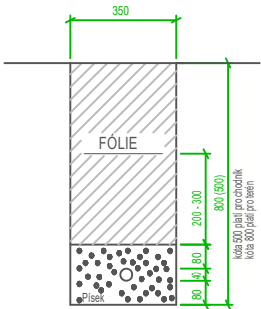


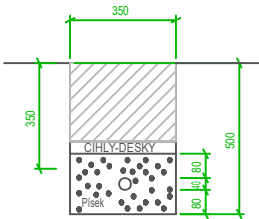
A

Běžný výkop



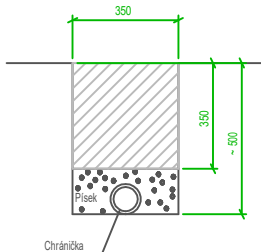
B

Chráněný výkop



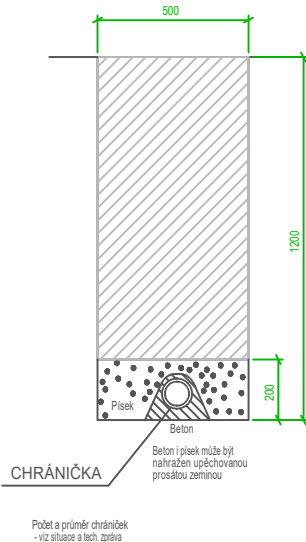
C

Uložení do chráničky



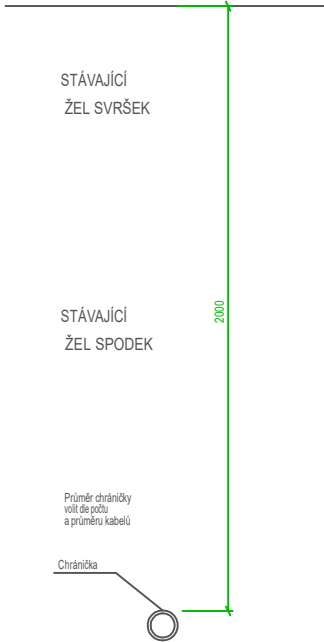
D

PŘECHODY CEST  
A KOMUNIKACÍ



E

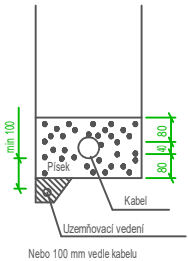
PROTLAK POD KOLEJEMI



F

DETAIL UZEMNĚNÍ

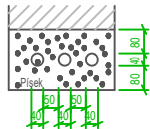
Uložení uzemňovacího  
vedení na dně výkopu



G

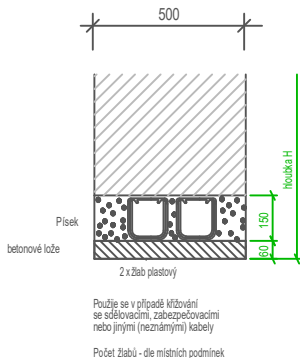
DETAIL

Ukládání více kabelů




E

DETAIL ULOŽENÍ STÁV. KABELŮ  
DO KABELOVÝCH ŽLABŮ



UPOZORNĚNÍ:

- Jedná se o typový výkres - viz ČSN 33 2000-5-52.
- Na výkrese je uveden typový kabel o průměru do 4 cm, včetně vlnitosti
- Detailní podrobnosti - viz technická zpráva a situační výkresy

<div><div><div></div><div>SUNCAD®</div></div></div>	
SUNCAD, s.r.o. náměstí Na Lužinách 3 Praha 13, 155 00	
Datum/Date:	06/2024
Čís. zakázky/Job No.:	2021-04-29
Stupeň/Stage:	DPS
KÚ/Cadastral Unit:	Králův Dvůr [672 947]
MÚ/City authority:	Králův Dvůr
Objednatel/Client:	město Králův Dvůr
Akce/Project: Cyklostezka „po stopách českých králů“, úsek podél zámku Králův Dvůr	
Část/Part: D - Dokumentace objektu D.3 - Veřejné osvětlení SO 401	
Název/Title: Typový řez výkopem	
Zodp. projektant/Responsible designer: Ing. Jan Linhart	
HIP/Project manager:  Ing. Petr Felcman	
Návrh, vypracoval/Elaborated by: Ing. Jan Linhart	
Měřítko/Scale: -	Souprava/ Copy: 1 2 3
Výkres č./DWG No.: D.3.4	4 5 6 7 8 9